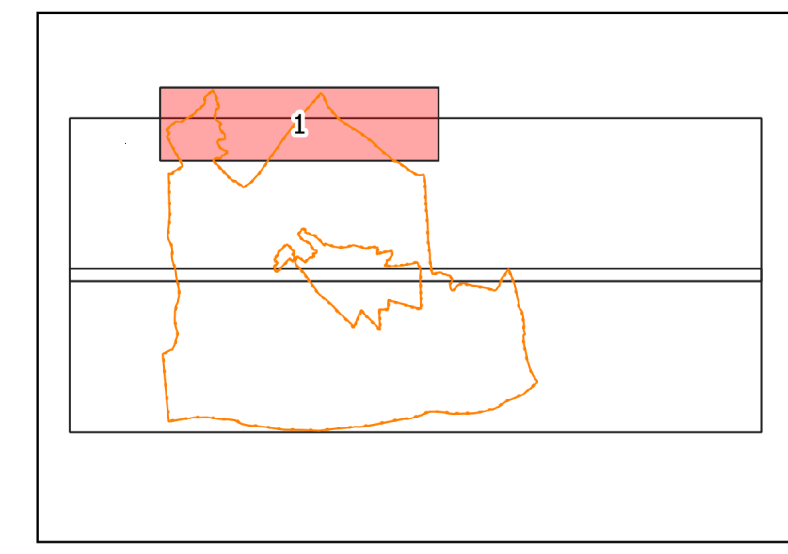
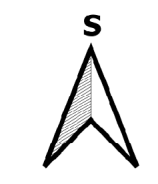


PROJEKT POZEMKOVÝCH ÚPRAV ORESKÉ

ROZDEĽOVACÍ PLÁN VO FORME UMIESTŇOVACIEHO A VYTYČOVACIEHO PLÁNU A ZOZNAM VYROVNANÍ V PENIAZOCH

Okres: Skalica
 Obec: Oreské
 Katastrálne územie: Oreské




Legenda

- ┌ parcely nového stavu
- 2A projektový blok
- 0.1255 49 areály hodnoty pozemkov
- hranica obvodu PPÚ
- - - hranica katastrálneho územia
- ✕ hranica zastavaného územia obce
- rozsah vecného bremena

„Financované z prostriedkov EPFRV 2014-2020“

Zhotoviteľ "Združenie spoločností PPU" zastúpené obchodnou spoločnosťou TEKDAN, spol. s r.o. vedúcim účastníkom združenia Björnsonova 3, 811 05 Bratislava	Kraj	Okres	Obec
	Trnavský	Skalica	Oreské
	Katastrálne územie Oreské	Názov projektu pozemkových úprav PPÚ Oreské	Správny orgán OÚ Senica PLO
Názov etapy Rozdeľovací plán vo forme umiestňovacieho a vytyčovacieho plánu a zoznam vyrovnaní v peniazoch	Začiatok prác 1/2023		Koniec prác 1/2024
Názov grafickej časti Umiestnenie nových pozemkov			
Vyhotoviteľ		Oprávnený projektant	
Dňa: 31.01.2024	Meno a priezvisko: Marek Vaneč	Dňa: 31.01.2024	Meno a priezvisko: Ing. Irena Hurníková
Súradnicový systém	S-JTSK	Autorizačne overil	
Výškový systém	BpV	Dňa: 31.01.2024	Meno a priezvisko: Ing. Milan Majerník
Mierka	1:2000	Autorizačne overené podľa §7 zákona NR SR č.215/1995 Z.z. o geodézii a kartografii	
Formát	A4+	pečiatka a podpis	
Číslo časti / počet častí	1/3	pečiatka a podpis	



Spracoval: "Združenie spoločností PPU"
 zastúpené obchodnou spoločnosťou TEK DAN spol. s r. o.